

Strassenplan

Strassen-Nr.	Kantonsstrasse Nr. 10	Revidiert	-
Strassenzug	Kerzers - Bern - Langnau	Projekt-Nr.	220.20116
Gemeinden	Zäziwil	Plan-Nr.	4.16.101-204
Projekt vom	12. April 2021	Format	30 X 105

Durchlass Zäzibach 1:100

Überbauungsordnung Zäzibach mit
Anpassung Kantonsstrasse und
Fussgängerquerung Schorachgässli

Baugesuch
vom 17. Juni 2021

Genehmigungsexemplar vom 18. August 2021

Projektverfassende

Rothpletz, Lienhard + Cie AG
Projektierende Bauing. SIA
Blumenbergstrasse 50
3000 Bern 22
Tel.: 031 330 84 84
rlbern@rothpletz.ch

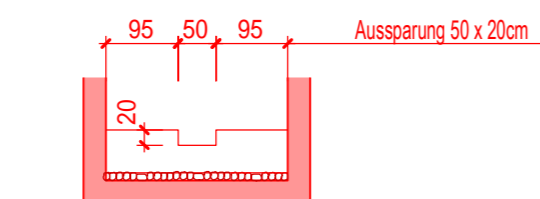
Unterschriften:

Bauherrschaft:
Tiefbauamt des Kantons Bern
Oberingenieurkreis II
Scherenweg 11
3001 Bern

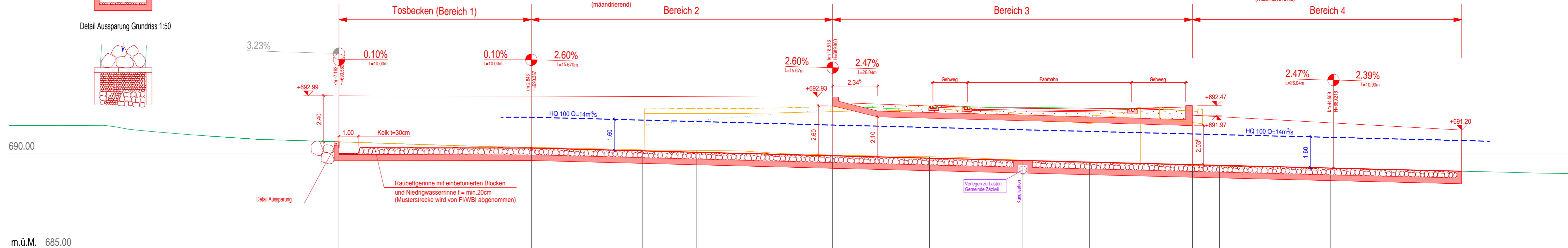
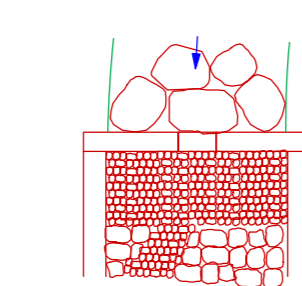
Projektverfasser / in:
Rothpletz, Lienhard + Cie AG
Blumenbergstrasse 50
3000 Bern 22

Projekt:	Konstr.:	Planformat:	Plan Nr.:	4.16.101 - 204		
P. Hofer	P. Rada	105/30				
Rev.	Datum	Planänderungen	Erstellt	Geprüft	Freigabe	
-	17.04.2021	-	Rd	ph	Wie	
A						
B						
C						
D						
E						

Detail Aussparung Ansicht 1:50



Detail Aussparung Grundriss 1:50



m.ü.M. 685.00

Profil Nr.

Km

Kilometrierung	-7.162	2.843	8.639	11.447	18.513	23.547	28.407	31.858	37.104	38.627	44.391
Terrainhöhen	690.59	690.31	690.16	690.14	689.30	689.81	689.64	689.51	689.37	689.32	689.22
Projekthöhen	690.59	690.267	690.117	690.044	689.860	689.735	689.615	689.530	689.400	689.362	689.220
Differenz Projekt-Terrain Höhe	-0.000	-0.038	-0.044	-0.087	-0.045	-0.076	-0.021	-0.017	-0.031	-0.040	+0.004